REPORTE CLIMATOLÓGICO
DEPÓSITO LEGAL: ZU2024000193
ISSN: 3080-2504
VOLUMEN: 0 (JULIO 2025); NÚMERO: 16

UNIVERSIDAD Privada DR. RAFAEL BELLOSO CHACÍN

Decanato de Investigación y Postgrado

Centro de Investigación y Desarrollo Tecnológico e Ingeniería

Laboratorio de Observación Climatológica



REPORTE CLIMATOLÓGICO
DEPÓSITO LEGAL: ZU2024000193
ISSN: 3080-2504
VOLUMEN: 0 (JULIO 2025); NÚMERO: 16

Índice

1. Estación METEO-URBE-1 3

2. Datos climáticos; julio 2025 4

2.1 Temperatura 5

2.2 Humedad 6

2.3 Punto de Rocío 7

2.4 Viento 8

2.5 Sensación térmica 9

2.6 Índice UV 10

2.7 Radiación Solar 11

REPORTE CLIMATOLÓGICO
DEPÓSITO LEGAL: ZU2024000193
ISSN: 3080-2504
VOLUMEN: 0 (JULIO 2025); NÚMERO: 16

1. Estación METEO-URBE-1

Reporte Climatológico es una publicación del Centro de Investigación y Desarrollo Tecnológico e Ingeniería (CIDETIU) con su Laboratorio de Observación Climatológica para mostrar los Datos registrados por nuestra estación meteorológica METEO URBE – 1. Asimismo. Informar a la comunidad sobre la ciencia del cambio climático, sus impactos y soluciones. Fomentar la discusión y el debate sobre este tema crucial. Apoyar la investigación y la acción para un futuro más sostenible.



Estación Meteorológica Profesional Davis Instruments 6262EU Vantage Pro 2 Plus. Se trata de la nueva versión inalámbrica de las estaciones Vantage Pro 2 Plus, combinada con la consola conectada a la pantalla táctil Weatherlink. Modelo con sondas solares para medir Radiación Solar y sonda Ultra Violeta)

REPORTE CLIMATOLÓGICO
DEPÓSITO LEGAL: ZU2024000193
ISSN: 3080-2504
VOLUMEN: 0 (JULIO 2025); NÚMERO: 16

2. Datos climáticos; julio 2025

Estudio climatológico URBE julio 2025

Ing. Paúl Galué

Paul.galue@urbe.edu

Con el fin de estar siempre a la vanguardia tecnológica, la universidad privada Dr. Rafael Belloso Chacín (URBE) ha actualizado el software de la estación climatológica “METEO URBE – 1” con el propósito de obtener datos climáticos más precisos y correspondientes al tipo de clima presente en la universidad y sus alrededores.

Se lograron recolectar “8887” correspondientes a las variantes presentes las 24 horas del día (temperatura, humedad, punto de rocía y viento), mientras que durante las horas diurnas (12 horas) se recolectaron “3524” datos de las variantes presentes (rayos UV, radiación solar).

REPORTE CLIMATOLÓGICO
DEPÓSITO LEGAL: ZU2024000193
ISSN: 3080-2504
VOLUMEN: 0 (JULIO 2025); NÚMERO: 16

2.1 Temperatura

Durante el período del mes de julio, el promedio de temperatura alcanzó los 29,89°.

En la figura 1, muestra el comportamiento diarias de las temperaturas máximas, bajas y ambiente durante el mes de julio.

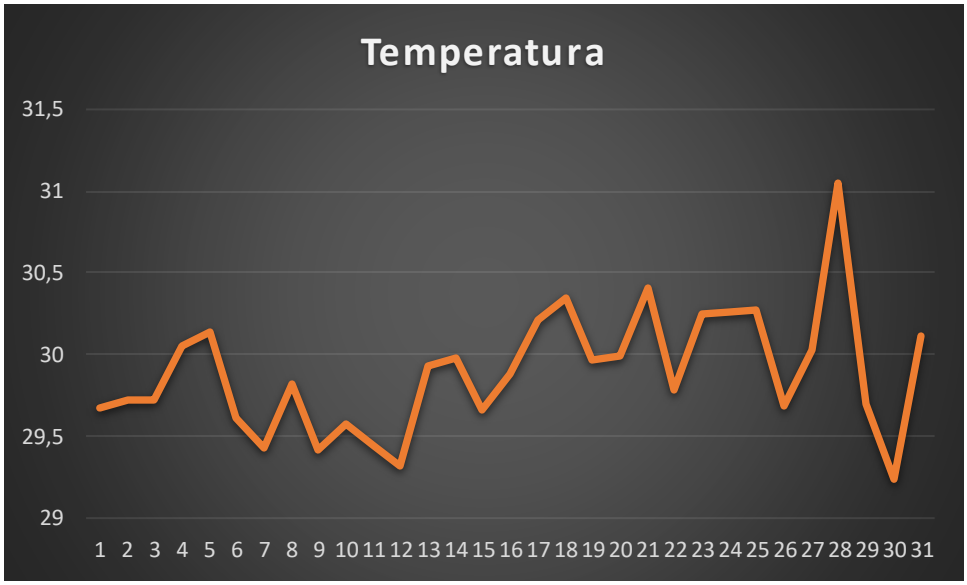

Figura 1. Temperatura diaria del mes de julio 2025

2.2 Humedad

Durante el período del mes de julio, el promedio de humedad alcanzó un 70,7%.

En la figura 2, se aprecia el comportamiento de la humedad durante el mes de julio, alcanzando un mínimo de 68,18% y un máximo de 74,12%.

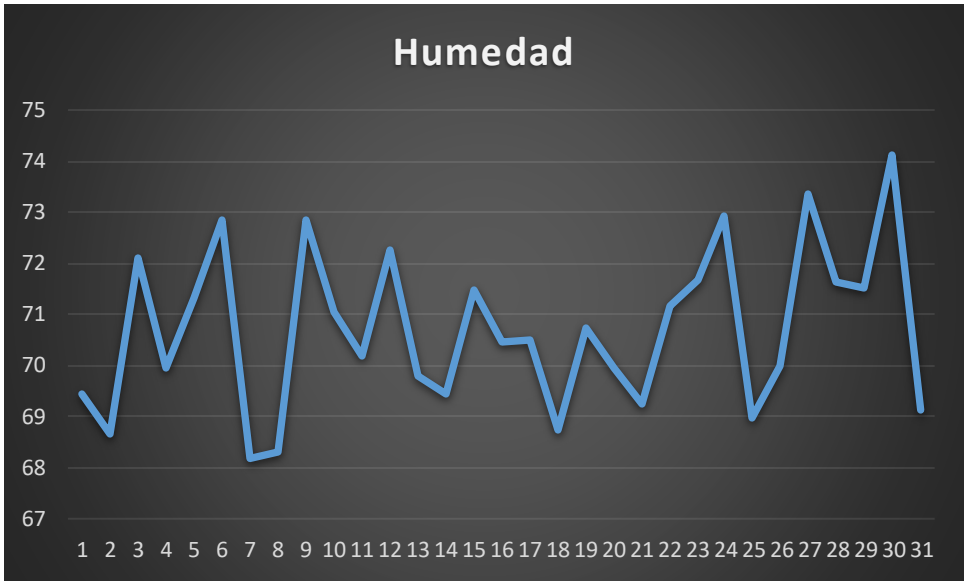

Figura 2. Humedad diaria del mes de julio

2.3 Punto de Rocío

Durante el período del mes de julio, el promedio del punto de rocío fue de 23,88°.

En la figura 3, se aprecia el comportamiento diario del Punto de Rocío durante el mes de julio. Alcanzo un máximo de 25,14° y un mínimo de 22,88°.

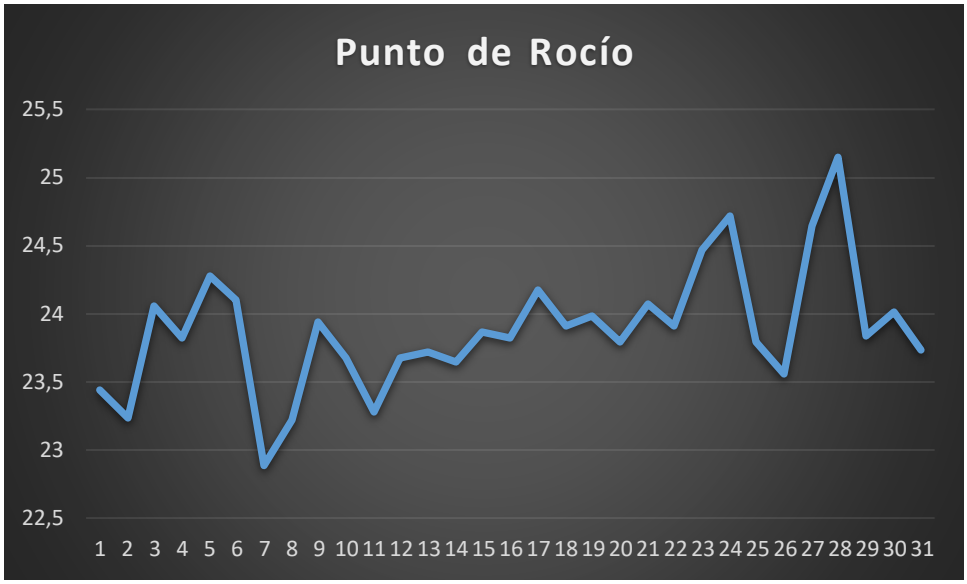

Figura 3. Punto de Rocío

REPORTE CLIMATOLÓGICO
DEPÓSITO LEGAL: ZU2024000193
ISSN: 3080-2504
VOLUMEN: 0 (JULIO 2025); NÚMERO: 16

2.4 Viento

Durante el mes de julio el viento presentó una velocidad promedio de 14,34 km/min, mientras la ráfaga de viento alcanzó una velocidad de 21,09 km/min.

En la figura 3, se puede apreciar el comportamiento diario de la velocidad del viento y la ráfaga de viento alcanzada durante el mes de julio.

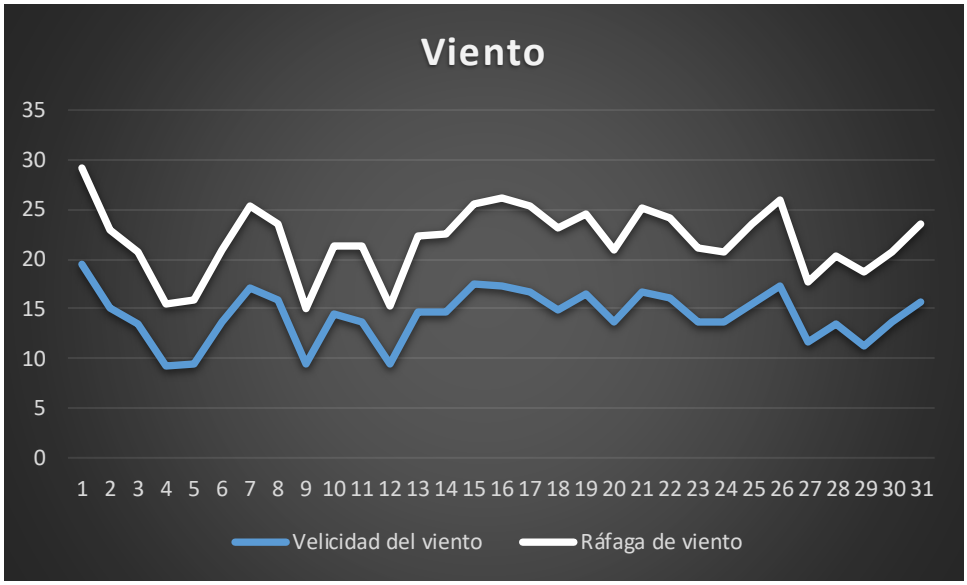

Figura 3. Velocidad del viento durante el mes de julio

2.5 Sensación térmica

La estación meteorológica de la URBE permite la evaluación de la sensación térmica que las personas pueden presentar en los alrededores y en los espacios libres de la misma, considerando las variables de temperatura, la humedad y viento (THW), así como la radiación solar (THSW).

En la figura 4, se aprecia que el valor de THSW es mayor a al índice de calor, indicando una mayor influencia de la radiación solar y la humedad sobre las personas en los alrededores y en los espacios libres de la institución provocando una sensación térmica desagradable para las personas.

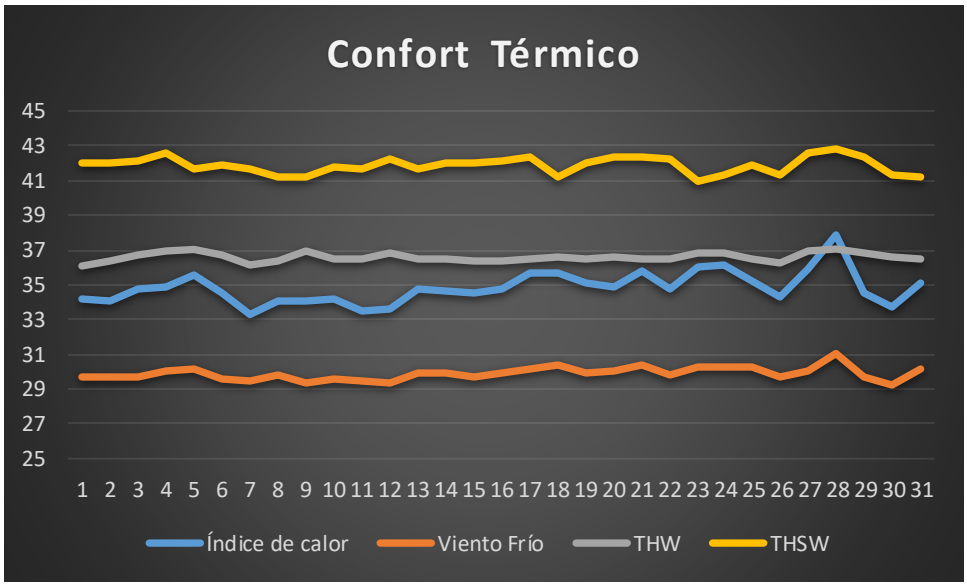

Figura 4. Sensación o Confort térmico

REPORTE CLIMATOLÓGICO
DEPÓSITO LEGAL: ZU2024000193
ISSN: 3080-2504
VOLUMEN: 0 (JULIO 2025); NÚMERO: 16

2.6 Índice UV

Este es un indicador de la cantidad de radiación ultravioleta provenientes del sol caen sobre la superficie terrestre (Durante las horas diurnas). La medición de la radiación es medida utilizando una escala de 0 a 11+:

- 0-2: Bajo
- 3-5: Moderado
- 6-7: Alto
- 8-10: Muy alto
- 11+: Extremadamente alto

El promedio de radiación UV del mes de julio fue de 4,95, mostrando una radiación moderada en el mes.

En la figura 5, se puede observar el comportamiento de la radiación UV diaria en el mes de julio.

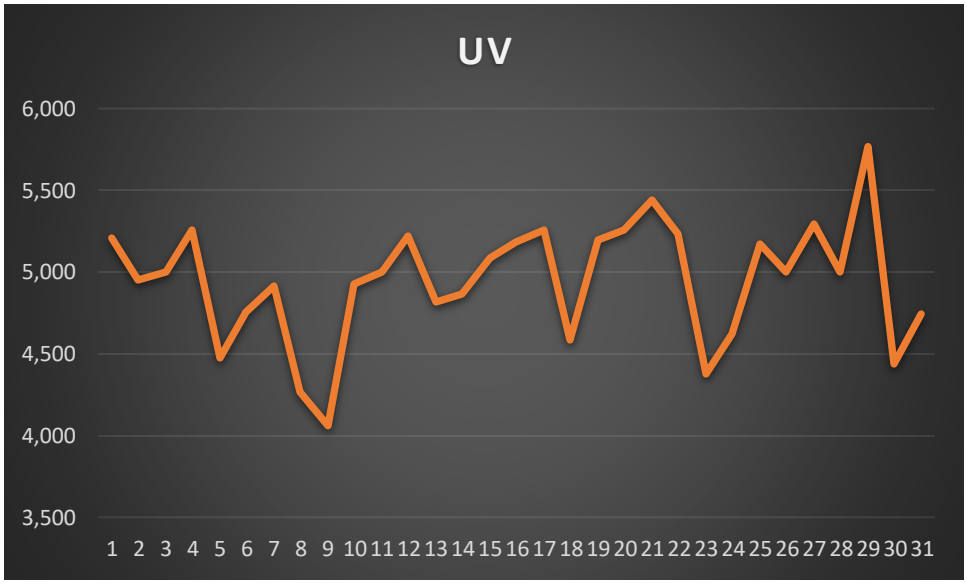

Figura 5. Radiación solar (UV)

REPORTE CLIMATOLÓGICO
DEPÓSITO LEGAL: ZU2024000193
ISSN: 3080-2504
VOLUMEN: 0 (JULIO 2025); NÚMERO: 16

2.7 Radiación Solar

Durante el período del mes de julio, la radiación solar presentó un promedio de 427,8 w/m^2.

En la figura 6, se aprecia el comportamiento de la radiación diaria sobre la institución.

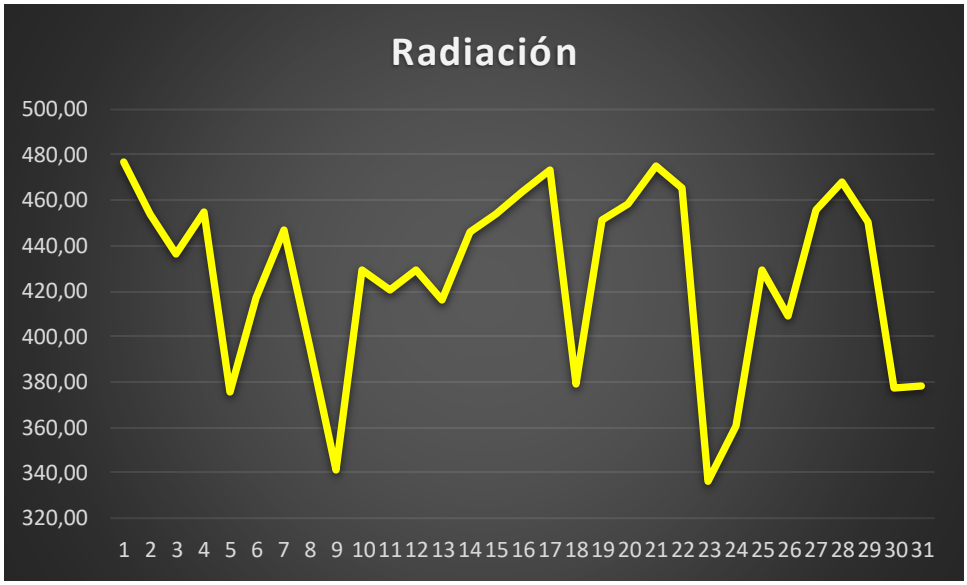

Figura 6. Radiación Solar